
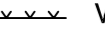






Legende:

-  vorh. Baum
-  vorh. Hecke
-  vorh. Zaun
-  vorh. Laterne
-  gepl. Betonrechteckstein, rot
-  gepl. Rasenbord
-  gepl. Laterne
-  gepl. Absperrbügel

d			
c			
b			
a	Änderung Pflasterfläche bzw. Grenzverlauf gem. Gespräch mit Herrn Bgm. Gerdies	10.08.2011	MO
Index	Art der Änderung	Datum	Name

Bearbeitet durch:

BÜRO FÜR LANDSCHAFTSPLANUNG
 DIPLOMINGENIEUR RICHARD GERTKEN

Freiraumplanung * Dorferneuerung * Bodenabbau
 Landschaftspfleg, Begleitpläne * Grünordnungspläne

Wehmer Straße 3
 49757 Werlte
 Tel. (05951) 95 10 0
 Fax. (05951) 95 10 20

Gemeinde Wipplingen
 Schulstraße 6, 26892 Wipplingen

**Herstellung eines Fußweges
 zwischen der Waldstraße und der Eichenstraße**

Ausführungsplan

	Datum	Zeichen	Proj.-Nr.:	Anlage : Blatt-Nr.:
bearbeitet:	August 2011	HG	Maßstab: 1 : 250	
gezeichnet:	August 2011	MO		
geprüft:	August 2011	RG		.Ausfertigung
Aufgestellt : Werlte, den				Bauherr