

An der Wahner Landstraße

Hammograben

Hammograben

N

Am Wippinger Moore

Hammograben

Seitenkanal Giesen-Papenburg
(Bau eingestellt)

Westkanal Seitenweg


Herzoglicher Fuhrenkamp

Renkenberge




Karte 2

**Maßgebliche Karte zur Verordnung
über das Naturschutzgebiet
"Stillgewässer bei Kluse"
in den Samtgemeinden Dörpen und Lathen**

Legende

 Grenze des Naturschutzgebietes
(Die Innenkante des grauen Rasterbandes
kennzeichnet die Grenze des
Naturschutzgebietes.)

Lebensraumtypen

-  3130 Nährstoffarme bis mäßig nährstoffreiche Stillgewässer mit Strandlings- oder Zwergbinsenvegetation
-  7140 Übergangs- und Schwingrasenmoore
-  9190 Alte bodensaure Eichenwälder auf Sandboden mit Stieleichen

Quelle: AK 5, Auszug aus den Geobasisdaten der Niedersächsischen Vermessungs- und Katasterverwaltung ©, Stand 2014



0 37,5 75 150 225 300 Meter

Maßstab: 1 : 5 000

Winter